





TIP NA KULNĚŽSKÝ ZÁSTĚK
Jednou ze záhadných surrovín šumavské kuchyně jsou čerstvě huby a ovoce z místních lesů. A protože se říká „pokud je bramboračky a já, sádek tečku pravou šumavskou kulajdu nebo gunt“, nezapomeňme ochutnat šumavské pokrmy z výhledem do Cerného Kráje. Po cestě můžete ochutnat kuchařské dílo „Roháč“, které se připravuje z místních surovin. Jednou ze záhadných surrovín šumavské kuchyně jsou čerstvě huby a ovoce z místních lesů. A protože se říká „pokud je bramboračky a já, sádek tečku pravou šumavskou kulajdu nebo gunt“, nezapomeňme ochutnat šumavské pokrmy z výhledem do Cerného Kráje. Po cestě můžete ochutnat kuchařské dílo „Roháč“, které se připravuje z místních surovin.


České Budějovice – Prachatice
Když už si dospělá užijete město Prachatice, můžete se vydat do okolních lesů a ochutnat čerstvě zbraný šumavský máslo. Po cestě můžete ochutnat kuchařské dílo „Roháč“, které se připravuje z místních surovin. Jednou ze záhadných surrovín šumavské kuchyně jsou čerstvě huby a ovoce z místních lesů. A protože se říká „pokud je bramboračky a já, sádek tečku pravou šumavskou kulajdu nebo gunt“, nezapomeňme ochutnat šumavské pokrmy z výhledem do Cerného Kráje. Po cestě můžete ochutnat kuchařské dílo „Roháč“, které se připravuje z místních surovin.




ČZ 10: Cerný Kráz – Prachatice
Na hranicích přechodu Nové Údolí / Prachatice se můžete vydat do okolních lesů a ochutnat čerstvě zbraný šumavský máslo. Po cestě můžete ochutnat kuchařské dílo „Roháč“, které se připravuje z místních surovin. Jednou ze záhadných surrovín šumavské kuchyně jsou čerstvě huby a ovoce z místních lesů. A protože se říká „pokud je bramboračky a já, sádek tečku pravou šumavskou kulajdu nebo gunt“, nezapomeňme ochutnat šumavské pokrmy z výhledem do Cerného Kráje. Po cestě můžete ochutnat kuchařské dílo „Roháč“, které se připravuje z místních surovin.



ČZ 11: Strakonice – Vimperk
Když už si dospělá užijete město Strakonice, můžete se vydat do okolních lesů a ochutnat čerstvě zbraný šumavský máslo. Po cestě můžete ochutnat kuchařské dílo „Roháč“, které se připravuje z místních surovin. Jednou ze záhadných surrovín šumavské kuchyně jsou čerstvě huby a ovoce z místních lesů. A protože se říká „pokud je bramboračky a já, sádek tečku pravou šumavskou kulajdu nebo gunt“, nezapomeňme ochutnat šumavské pokrmy z výhledem do Cerného Kráje. Po cestě můžete ochutnat kuchařské dílo „Roháč“, které se připravuje z místních surovin.




ČZ 12: České Budějovice – Prachatice
Když už si dospělá užijete město České Budějovice, můžete se vydat do okolních lesů a ochutnat čerstvě zbraný šumavský máslo. Po cestě můžete ochutnat kuchařské dílo „Roháč“, které se připravuje z místních surovin. Jednou ze záhadných surrovín šumavské kuchyně jsou čerstvě huby a ovoce z místních lesů. A protože se říká „pokud je bramboračky a já, sádek tečku pravou šumavskou kulajdu nebo gunt“, nezapomeňme ochutnat šumavské pokrmy z výhledem do Cerného Kráje. Po cestě můžete ochutnat kuchařské dílo „Roháč“, které se připravuje z místních surovin.




ČZ 13: Osvět Víř – Domažlice
Z Bavorka směrem do Česka u vyhlášené zastávky u Domažlic, můžete se vydat do okolních lesů a ochutnat čerstvě zbraný šumavský máslo. Po cestě můžete ochutnat kuchařské dílo „Roháč“, které se připravuje z místních surovin. Jednou ze záhadných surrovín šumavské kuchyně jsou čerstvě huby a ovoce z místních lesů. A protože se říká „pokud je bramboračky a já, sádek tečku pravou šumavskou kulajdu nebo gunt“, nezapomeňme ochutnat šumavské pokrmy z výhledem do Cerného Kráje. Po cestě můžete ochutnat kuchařské dílo „Roháč“, které se připravuje z místních surovin.




ČZ 14: Všenub – Kdyně
Nejkrásnější propojovací trasa (9 km) v oblasti Prácheňského úžlí, kterou můžete využít jako výhledovou zastávku. Po cestě můžete ochutnat kuchařské dílo „Roháč“, které se připravuje z místních surovin. Jednou ze záhadných surrovín šumavské kuchyně jsou čerstvě huby a ovoce z místních lesů. A protože se říká „pokud je bramboračky a já, sádek tečku pravou šumavskou kulajdu nebo gunt“, nezapomeňme ochutnat šumavské pokrmy z výhledem do Cerného Kráje. Po cestě můžete ochutnat kuchařské dílo „Roháč“, které se připravuje z místních surovin.



ČZ 15: Bärman – Tachov
Propojovací trasa z Bärmanu do Tachova, která byla významnou zastávku v minulosti. Po cestě můžete ochutnat kuchařské dílo „Roháč“, které se připravuje z místních surovin. Jednou ze záhadných surrovín šumavské kuchyně jsou čerstvě huby a ovoce z místních lesů. A protože se říká „pokud je bramboračky a já, sádek tečku pravou šumavskou kulajdu nebo gunt“, nezapomeňme ochutnat šumavské pokrmy z výhledem do Cerného Kráje. Po cestě můžete ochutnat kuchařské dílo „Roháč“, které se připravuje z místních surovin.





ČZ 16: Waldorf – Blatná
Západní Evropa. Propojovací trasa z Waldorfu do Blatné, která byla významnou zastávku v minulosti. Po cestě můžete ochutnat kuchařské dílo „Roháč“, které se připravuje z místních surovin. Jednou ze záhadných surrovín šumavské kuchyně jsou čerstvě huby a ovoce z místních lesů. A protože se říká „pokud je bramboračky a já, sádek tečku pravou šumavskou kulajdu nebo gunt“, nezapomeňme ochutnat šumavské pokrmy z výhledem do Cerného Kráje. Po cestě můžete ochutnat kuchařské dílo „Roháč“, které se připravuje z místních surovin.



ČZ 17: Segetín – Domažlice
Domažlice směrem uhlavě směrem do České Krušovic. Po cestě můžete ochutnat kuchařské dílo „Roháč“, které se připravuje z místních surovin. Jednou ze záhadných surrovín šumavské kuchyně jsou čerstvě huby a ovoce z místních lesů. A protože se říká „pokud je bramboračky a já, sádek tečku pravou šumavskou kulajdu nebo gunt“, nezapomeňme ochutnat šumavské pokrmy z výhledem do Cerného Kráje. Po cestě můžete ochutnat kuchařské dílo „Roháč“, které se připravuje z místních surovin.

ZLATÁ STEZKA PŘEHLEDNÁ MAPA

www.zlatoustezka.cz



ZLATÁ STEZKA PŘEHLEDNÁ MAPA

www.goldsteig-wandern.de

BAVORSKÝ LES

Idyllické stezky a dech beroucí výhledy, tak se představuje Zlatá stezka v Bavorském lese.

Hřebenová varianta
Když se pěší turista rozhodne u Oberviechtachu pro hřebenovou variantu, čeká jej trasa podél německo-české státní hranice, přes „tisicovky“ Hohenbogen, Kaisersberg, Velký Javor (Grosser Arber), Falkenstein, Roklan (Rachel), Luzný (Lusen) a Třístolůžník (Dreissessel). Na cestě se nachází několik nejkrásnějších přírodních lokalit Bavorska. Srdcem trasy je centrální oblast Národního parku Bavorský les. Na pomezí tří zemí se otevře široký výhled přes Dunajské údolí a oblast Mühlviertelu, než se doputuje do města Pasov.

Jižní varianta
Kdo se rozhodne pro jižní variantu a vydá se po lesních a lučních cestách, bude zaručeně unesen nádhernými výhledy do okolní krajiny a za jasných dnů může dokonce dohlédnout na řetězec alpských vrcholů od Dachsteinu až k Zugspitze. Cesta do kopce střídá chůzi z kopce, dále pokračuje chráněnou krajinnou oblastí Hölle (tzv. Pěkným) v Falkensteinu. Ve slunných smíšených lesích podél řeky Bavorského lesa přichází jaro velmi brzo: kdo pohledné z obce Rusel směrem k údolí Lallinger Winkel, může spatřit slunečnou stranu Bavorského lesa. Dále trasa vede regionem Sonnenwald k vrcholu Brotjackriegel a pak podél řeky Ilz přezdivané „černá perla“ až do Pasova.

Der Bayerische Wald
Erfrischend natürlich.

NÁŠ TIP NA DÁREK V BAVORSKÉM LESE

Sklářská cesta
Na několika místech křižuje Zlatá stezka Sklářskou cestu – využijte proto této příležitosti a zastavte se ve sklárně. Můžete zde objevit skvělé nápady na dárky, případně se občerstvit v některém z hostinců. Více informací na www.die-glasstrasse.de

HORNOFALCKÝ LES

Zdolávání vrcholů, nebo rodinný výlet: pěší turistiky v Hornofalckém lese je stejně rozmanitá jako jeho krajina!

Hornofalcký les charakterizuje drsný ráz přírody, kdo se však jednou do této oblasti vypraví, toho krajina již nepustí a musí se vrátit.

Zlatá stezka přicházející od Marktredwitzu vede nejprve po hradní stezce Steinwald se strouhou hradní zříceninou Weissenstein, „krajinnou tisícovou rybníků“ a romantickým divokým údolím řeky Waldnaab. Turista na cestě doprovází neutuchající klokot vody a fascinující skalní útvary. Následuje Windscheschenbach, „hlavní město piva Zoiglbier“. K návštěvě vybijte město Neustadt n. d. Waldnaab s muzeem skla stejné jako Weiden i. d. Opf. s historickým centrem. Pozoruhodný je i středověký hrad Leuchtenberg ležící přímo na Zlaté stezce, kde se každoročně konají hradní divadelní slavnosti. Dál pokračuje stezka údolím Přemítdtal, prochází kolem hradu Trausnitz do města Zlatokopů

Oberviechtach. Krátce poté, jižně od rašelinité Prackendorfer Moos, se Zlatá stezka rozděljuje do dvou variant:

První trasa vede huistickým městem Neunburg vorm Wald a městem Bodenwörh do údolí Regental, odkud turista zamíří přes výšiny Bavorského lesa směrem na Pasov.

Druhá varianta, tzv. hřebenová trasa, se ubírá nejprve směrem na Röt z turistický region Waldmünnchen Urlaubsländ. Poté míjí jednu „tisicovku“ za druhou, než dorazí do města tří řek, do Pasova.

Rozmanitost pro pěší turisty v Hornofalckém lese
Četné přírodní trasy Zlaté stezky v Hornofalckém lese včetně stezky Nurtschweg s certifikátem kvality se dají spojit s hlavní trasou hravě kombinovat jako jedno či několikaletní výlety.

ZÁŽITKOVÉ TIPY V HORNOFALCKÉM LESE

Pivo Zoigl
Co pro region Wachau znamená mladé víno, to pro pivní region Hornofalckého lesa představuje pivo Zoigl. Jednoduše je vyzkoušejte: čerstvé načepované ze sudu v hostincích rozpoznatelných podle vyššího štítu „Zoigl“ ve formě Sestupových hvězd. www.zoiglinfo.de

Piknikový servis ve volné přírodě
Selský hostitelský servis na idyllických místech, organizovaný pro turistické skupiny, rodiny nebo i pro dvě osoby. Blížíší informace na: www.oberpfalzerwald.de, Tourismuszentrums Oberpfalzer Wald, Tel. 09433 203810

ZELENÁ STŘECHA EVROPY

Zelená střecha Evropy: tak je označován největší souvislé lesní území střední Evropy. Táhne se od Hornofalckého lesa a Českého lesa přes Bavorský les a Šumavu. A právě tudy vede Zlatá stezka! Prochází šesti přírodními a dvěma národními parky. Je to jedinečný turistický zážitek!

Národní park Bavorský les je největším zalesněným národním parkem Německa. Zde se příroda volně rozvíjí podle vlastních zákonů a hesla „nechat přírodu přírodou rozvíjet“.

www.nationalpark-bayerischerwald.de

Horské pláně, kaňonovitá údolí s divokými toky řek, visosvitě nebo vltavské luhy – Národní park Šumava nabízí životní prostředí nej-různějších druhům zvířat a rostlin. www.npsumava.cz

Přírodní park Steinwald je se svou rozlohou 23,3 ha nejmenším bavorským přírodním parkem, přesto nabízí hned dva druhy přírodních krajín: rozmanitý středoforskou krajinu a poklidné území plné lesů a jezer. www.naturpark-steinwald.de


Křemen utváří ráz přírodního parku Severní Hornofalcký les: jeho nepříjemnějším přírodním útvarem je 38 m vysoká skála z růžovcového křemene, nacházející se mezi městem Pleystein a městem Parkstein. Je považován za nejkrásnější čedičový kužel v Evropě. www.naturpark-now.de

Pro Hornofalcký les jsou charakteristické dvě věci – lesy a voda: četné rybníky a tři chráněná krajinná území nabízejí dokonalou romantiku. www.naturpark.landkreis-schwandorf.de

Přírodní park Hornobavorský les je jedním z nejrozmanitějších národních parků v Německu – od údolí řeky Regen s národním parkem 340 m nad mořem až k 1 380 m vysokému Malému Javoru. www.naturpark-obw.de

Přírodní park Bavorský les, největší přírodní park v Německu, se táhne od Dunaje až k českým hranicím a je součástí největšího souvislého lesního území ve střední Evropě. www.naturpark-bayer-wald.de

Další partneři: Bavorské státní lesy, www.baysf.de





PĚŠÍ TURISTIKA BEZ HRANIC

na Zelené střeše Evropy

Zlatá stezka se stala mezinárodní trasou: v rámci projektu Interreg vznikla na české straně její paralela (203 km v Plzeňském kraji, 86 km v jižních Čechách). Propojovací trasy spojují úseky na české straně s německou Zlatou stezkou: takto lze na celkem 13 místech překročit hranici. Na německé straně jsou k tomu využívány již stávající

turistické stezky, dodatečně označené modrým „S“ a zapojené do konceptu Zlaté stezky. V Bavorském lese byla síť Zlatých stezek rozšířena o historické obchodní cesty – Bavorskou cestu (107 km), Českou cestu (51,7 km), Vintřovskou stezku (71,8 km) a prachatickou větev historické Zlaté stezky (39,1 km) o celkové délce 270 km. V Hornofalckém lese umožňují propojení již existující modré propojky, jako např. Nurtschweg.

Na české straně rovněž existuje hustá síť propojovacích cest. V plzeňském regionu je to sedm přeshraničních přechodů, v jižních Čechách je jich pět a k tomu dvě přivaděcí trasy. Tak je možné podle chuti a nálady přejít ze Zlaté stezky na bavorskou straně na českou trasu s celkovou délkou 289 km a samozřejmě se i po této trase vrátit.



Zlatá stezka patří mezi 15 nejlepších turistických tras Německa a je certifikována Německým spolkem pro pěší turisty.

Více informací týkajících se Zlaté stezky najdete na internetových stránkách, facebooku a instagramu.

www.zlatoustezkou.cz
www.goldsteig-wandern.de
www.turisturaj.cz
www.jiznicehy.cz



PĚŠÍ TURISTIKA SNADNĚJI

Plánovač tras na internetové stránce Zlaté stezky vám umožní připravit výlet podle vlastních představ. Pro každou etapu zde naleznete údaje o výškových profilech, délce a charakteru cesty. Kromě toho si můžete data jednoduše stáhnout do svého GPS přijímače. Více informací na: www.goldsteig-wandern.de/tourplaner



ZLATÁ STEZKA – PŘEHLEDNÁ MAPA

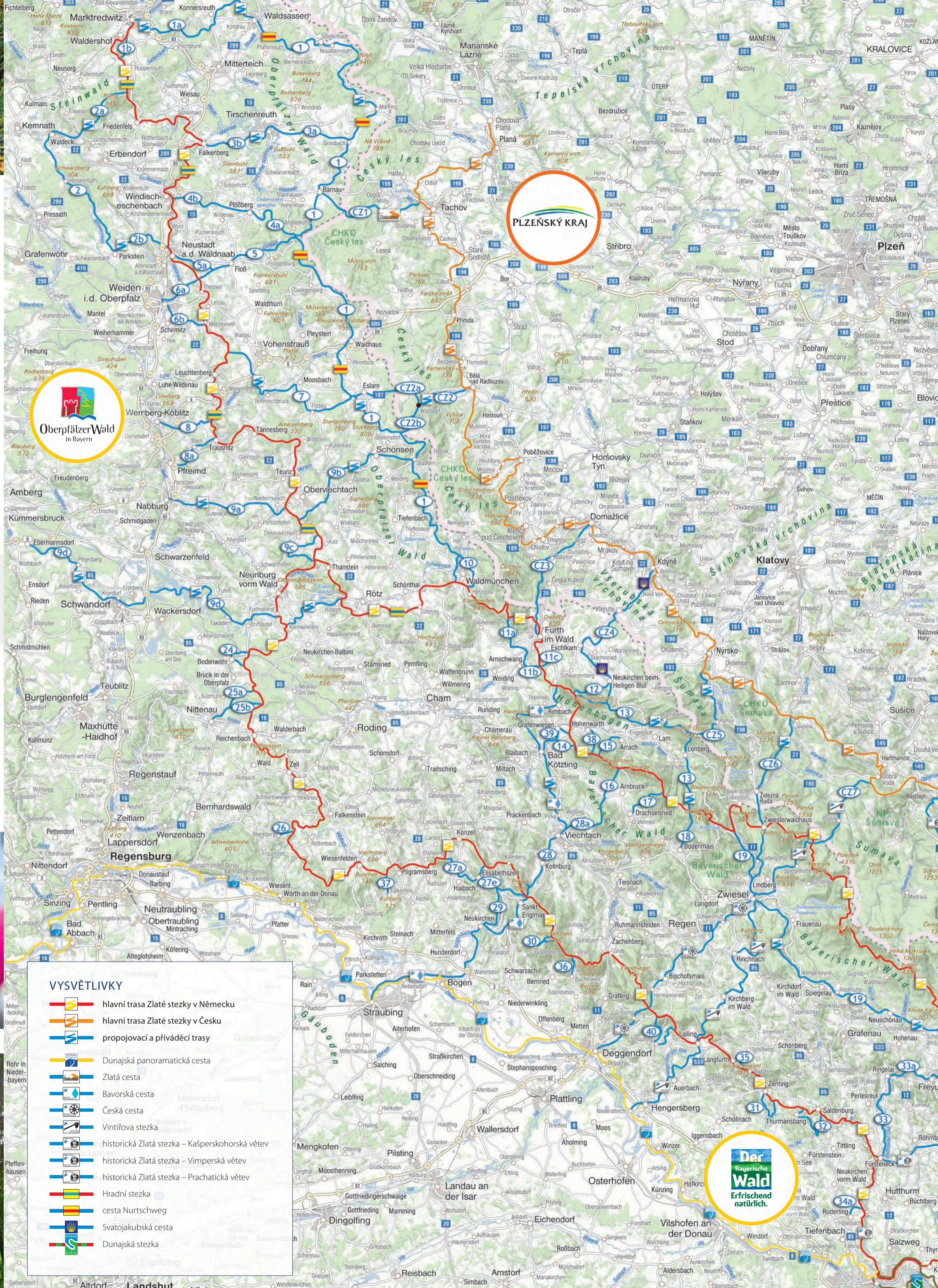
Vydavatel: Odbor kultury, památkové péče a cestovního ruchu Plzeňského kraje

Kartografie: DPA s. r. o.

Foto: Archive des Tourismusverbandes Ostbayern e.V., der Bezirke Pilsen und Südböhmen, Tourismuszentrum Oberpfälzer Wald, Marco Felgenhauer (www.wodlife-photography.de), Titulní foto: Tourismusverband Ostbayern e.V., Andreas Hub

Tisk: ASTRON print, s. r. o., Praha

Všechny údaje byly v terénu ověřeny a zpracovány do textu. Změny ve vedení tras zůstávají vyhrazeny. Jakýkoliv mechanická, fotografická nebo elektronická reprodukce publikace, nebo její části, je možná jen s písemným souhlasem vydavatele.



VYSVĚTLIVKY	
	hlavní trasa Zlaté stezky v Německu
	hlavní trasa Zlaté stezky v Česku
	propojovací a přivaděcí trasy
	Dunajská panoramatická cesta
	Zlatá cesta
	Bavorská cesta
	Česká cesta
	Vintřovská stezka
	historická Zlatá stezka – Kašperskohorská větev
	historická Zlatá stezka – Vimperská větev
	historická Zlatá stezka – Prachatická větev
	Hradní stezka
	cesta Nurtschweg
	Svatojanská cesta
	Dunajská stezka

PROPOJOVACÍ TRASY

a přivaděcí trasy v Čechách

trasa	km
9a Nabburg – Obermurach	19,7
9b Goldsteig – Obervietach – Schönsee – Stadlern (Nurtschweg)	22,5
9c Neudeck – Frauenhäusl – Goldsteig	17,5
9d Ebermannsdorf – Wutzschleife (Opf. Seenweg)	7,2
10 Waldmünchen	13,5
11 Reiseck – Ränkam – Arnschwang – Goldsteig	14,7
11a Arnschwang – Goldsteig	2
11b Reiseck – Ränkam – Arnschwang	12,7
11c Steinbruchsee – Goldsteig	5,8
12 Neukirchen – Forstriedshütte Hohenbogen	7
13 Hohenbogen – Lam – Osser – Lohberg – Kleiner Arber	42
14 Bad Kötzing – Reitenberg (Goldsteig)	5,6
15 Arrach – Goldsteig	2,9
16 Mauth – Bučina – Kašperské Hory (historická Zlatá stezka – Kašperskohorská větev)	6,2
17 Philippstret – Přední Kopce – Vimperk (historická Zlatá stezka – Vimperská větev)	32,0
CZ10 Černý Kříž – Prachatice	35,8
CZ210a Haidmühle – Nové Udolí – Černý Kříž	14,1
CZ10b Lackenhäuser – Dreiländereck – Trojmezi – Černý Kříž	19,6
CZ11 Strakonice – Vimperk	44,6
CZ12 České Budějovice – Prachatice	56,7

PŘÍPOJKY, OKRUŽNÍ TRASY

a alternativní trasy v Německu

trasa	km
1 Waldsassen – Waldmünchen (Nurtschweg)	133
1a Marktedwitz – Waldsassen	24
1b Waldershof – Walbenreuth	11,1
2 Burgruine Weissenstein – Waldeck – Hessenreuth – Parkstein – Neustadt a. d. W.	50
2a Waldeck – Burgruine Weissenstein	16,3
2b Parkstein – Neustadt a. d. W.	10
3 Falkenberg – Griesbach (Nurtschweg)	25,3
3a Tirschenreuth – Griesbach (Nurtschweg)	13,3
3b Tirschenreuth – Falkenberg (Goldsteig)	12
4 Silberhütte – Plössberg – Neuhaus	24,5
4a Silberhütte – Plössberg	11,6
4b Plössberg – Neuhaus	12,9
5 Silberhütte – Floss – Wilchenreuth	17,6
5a Ritzlesreuth (Doost) – Neustadt a. d. W.	7,1
6 Weiden Nord – Goldsteig – Weiden	22,1
6a Weiden Nord – Wilchenreuth	6,4
6b Weiden Süd – Mughof (Goldsteig)	7,7
7 Eslarn – Moosbach – Elm (Goldsteig)	30,8
8 Wernberg/Köblitz – Pfreimdta	10,1
8a Pfreimd – Trausnitz	10
9 Nabburg – Stadlern (Venezianersteig)	42

trasa	km
9a Nabburg – Obermurach	19,7
9b Goldsteig – Obervietach – Schönsee – Stadlern (Nurtschweg)	22,5
9c Neudeck – Frauenhäusl – Goldsteig	17,5
9d Ebermannsdorf – Wutzschleife (Opf. Seenweg)	7,2
10 Waldmünchen	13,5
11 Reiseck – Ränkam – Arnschwang – Goldsteig	14,7
11a Arnschwang – Goldsteig	2
11b Reiseck – Ränkam – Arnschwang	12,7
11c Steinbruchsee – Goldsteig	5,8
12 Neukirchen – Forstriedshütte Hohenbogen	7
13 Hohenbogen – Lam – Osser – Lohberg – Kleiner Arber	42
14 Bad Kötzing – Reitenberg (Goldsteig)	5,6
15 Arrach – Goldsteig	2,9
16 Mauth – Bučina – Kašperské Hory (historická Zlatá stezka – Kašperskohorská větev)	6,2
17 Philippstret – Přední Kopce – Vimperk (historická Zlatá stezka – Vimperská větev)	32,0
CZ10 Černý Kříž – Prachatice	35,8
CZ210a Haidmühle – Nové Udolí – Černý Kříž	14,1
CZ10b Lackenhäuser – Dreiländereck – Trojmezi – Černý Kříž	19,6
CZ11 Strakonice – Vimperk	44,6
CZ12 České Budějovice – Prachatice	56,7
20a Herzogsreut – Leopoldsdorf (Haidel)	3,8
20b Hinterschmiding – Leopoldsdorf (Haidel)	7,5
21 Grainet – Kohlstadbrunn	2,7
22 Altreichenau – Dreissessel	11,5
23 Neurenchenau – Dreissessel	10,9
24 Bodenwöhr Rundweg	8,3
24a Bodenwöhr Nord – Blechhammer	4,2
24b Bodenwöhr Süd – Birkhof	2,4
25 Nittenau Rundweg	21,1
25a Nittenau Nord – Goldsteig	12
25b Nittenau Süd – Waldhaus Einsiedel	8,8
26 Nernberg – Hölhbachtal	2,4
27a Blumern – Haibach – Elisabethszell – Konzell	24,2
27b Elisabethszell – Redlmühl	1,7
27c Haibach – Blumern	6,2
27d Elisabethszell – Maibrunn	3,7
27e Elisabethszell – Maibrunn – St. Englar – Pröller – Käspitz – Elisabethszell	18,5
28 Viechtach – Pröller	12,3
28a Viechtach – Arnbruck (propojka jih-sever)	18,9
29 Neukirchen/Hagg – Maibrunn – St. Englar	14
30 Grandsberg – Hirschenstein	2,8
31 Zenting – Ranfels – Manzenreuth	8,5
32 Saldenburg – Thurmansbang	17,3
33 Fürsteneck – Aumühle	0,5
33a Fürsteneck – Ringelau – Freyung – Hinterschmiding – Goldsteig (propojka jih-sever)	41
34 Ruderiting – Fischhaus	3,8
35 Schöfweg – Brottackriegel	3,6
36 Buchet – Kalteck	3
37 Falkenfels – Riedelhänge	2,8
38 Hohenwarth – Käitersberg	4,3
39 Grafenwiesen – Goldsteig	1
40 Runde Schaufling	18,5

