

10 Zajímavá místa na trase

Týn nad Vltavou


V Týně nad Vltavou jsou zajímavé turistické cíle, jako muzeum vltavínů, loutek, podzemní chodby, otáčivé hlediště a rozhledna na Semenci. Můžete se vydat k soutoku Vltavy a Lužnice po souši, nebo po vodě v rámci vyhlídkových plaveb po Vltavě.



Zajímavé jsou i naučné stezky – Velký Depot nebo Potahová stezka. Nedaleko Týna najdete Jihočeské zemědělské muzeum, Muzeum historických vozidel a staré zemědělské techniky v Pořežanech nebo zámek Vysoký Hrádek, kde se nachází infocentrum elektrárny Temelín. Město je známé i díky filmové tvorbě Zdeňka Trošky, který zde natáčel svou sérii filmů Kameňák.

Otáčivé hlediště

Je jedním ze dvou otáčivých hledišť u nás. Nalezneme ho v Bedřichových sadech, na místním hradišti, kde slouží jako letní scéna.



Sousoší Velký Depot

Velký Depot je místem bývalého stálého výcvikového tábora rakouských dělostřelců. Dochovány tu zůstaly vzácné relikty cvičné pevnosti (valy a příkopy), které stojí v blízkém lesíku s příhodným názvem Šance. Dominantou je zde barokní pískovcové sousoší, připomínající explozi skladů, která dle pověstí mohla být atentátem na Marii Terezií.




Hradiště Hradec u Nuzic

Hradiště má dvou až trojdílnou dispozici. Vzniklo na výrazné ostrožně díky meandrům Židovy strouhy ze severu, východu i jihu. Přístupné je po modré turistické značce od západu, kde se nachází velký val, pozůstatek pravěké hradby. Při detailnějším pohledu zde můžete vidět další valy a pozůstatky tehdejšího hradiště.

Město Bechyně

Lázeňské město s příjemnou atmosférou a mnoha turistickými cíli. Navštívit můžete renesanční zámek nebo františkánský klášter a několik muzeí, mezi které patří například Městské muzeum Bechyně, které se věnuje historii regionu s ohledem na zdejší keramickou a kamnářskou tradici. Muzeum turistiky v bývalé synagoze, to mapuje historii Klubu českých turistů i jeho významné osobnosti. Dominantou údolí řeky Lužnice je 50 m vysoký most sloužící autům i vlakům zvaný Bechyňská duha. A pokud se na cestu zpět vydáte vlakem, pojedete po nejstarší elektrické dráze v bývalém Rakousku-Uhersku z roku 1903 projektovanou českým vynálezcem Františkem Křížkem.



Občerstvení na trase

Týn nad Vltavou, Bechyně.



PĚŠKY
po jižních Čechách

10



ÚDOLÍM ŽIDOVY STROUHY

Z TÝNA DO BECHYNĚ



Jižní Čechy
opravdová láska

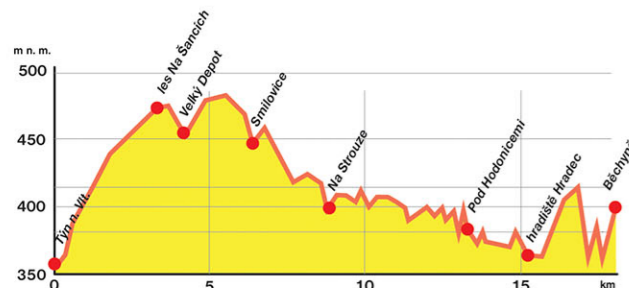
www.jiznicechy.cz

10 Údolím Židovy strouhy z Týna do Bechyně

Celková délka – 18,4 km
Časová náročnost – 5:30 h
Jak se tam dostat – do místa nástupu i cíle cesty se lze dostat vlakem, více na www.idos.cz
Povrch – zpevněná cesta a nezpevněná lesní cesta
Fyzická náročnost – středně náročná, trasa není vhodná pro kočárky a vozíčkáře

Popis trasy

Židova strouha je potok, který vytváří romantické kaňonovitě údolí mezi mohutnými skalními masivy a vlévá se u města Bechyně do řeky Lužnice. Místní tento potok nazývají „Židovka“. Celková délka potoku je 20,5 km, kdy právě jeho závěrečná část je nejkrásnější a má neopakovatelnou atmosféru. Na trase je nutné překonávat drobné překážky a místy i potok samotný, protože zde nejsou lávky. Při větším průtoku je zapotřebí hledat vhodné místo k jeho překročení nebo potok jednoduše přebrodit. Výlet Židovou strouhou začíná v Týně nad Vltavou. Od autobusového nádraží se vydáte po žluté turistické značce a tu budete sledovat celou cestu do Bechyně. První část trasy vede městskou zástavbou, pod otáčivým hlediskem a pozvolna stoupá nad město směrem k místnímu lesu zvanému „Na Šancích“ (4 km). Na rozcestí u lesa Na Šancích pokračujte rovně. Pokud byste měli dostatek sil, můžete se po krátké odbočce (1 km) vydat k baroknímu sousoší Velký Depot a stejnou cestou zpět. Po asi 4 km dojdete přes obec Smilovice až k potoku Židova strouha. Podél toku vede malebná stezka, která měří zhruba 7 km a dovede vás přes odbočku na hradiště Hradec u Nuzic (modrá turistická značka) až k ústí Židovy strouhy do řeky Lužnice. Pak už zbývají poslední 2 km k mostu pod zámek, od kterého vystoupáte na náměstí do centra Bechyně. Na tomto úseku je možné nalézt několik krásných výhledů na řeku Lužnici i panorama Bechyně s místním zámek. Městem projdete stále po žluté 1,5 km až k železniční stanici nebo autobusovému nádraží.



ÚDOLÍM ŽIDOVY STROUHY Z TÝNA DO BECHYNĚ

Vydala: Jihočeská centrála cestovního ruchu
 e-mail: info@jccr.cz www.jiznicechy.cz

Pěšky po JČ 10 3. vydání – náklad 1 200 ks
 Redakční práce a realizace: Jihočeská centrála cestovního ruchu
 Grafická úprava, sazba, mapový podklad: www.SH-CART.cz
 ISBN 978-80-98303-86-2 Neprodejné • Tiskové chyby vyhrazeny

TURISTICKÁ OBLAST **Budějovicko** Toulava TURISTICKÁ OBLAST
 od Tábora až k nám...

Vytvořeno ve spolupráci s turistickými oblastmi:
 Budějovicko budejovicko.jiznicechy.cz
 a Toulava, www.toulava.cz

Informační centrum v Týně nad Vltavou
 nám. Miru 1, 375 01 Týn nad Vltavou
 +420 385 772 301 www.tynnadvtavou.cz

Městské informační centrum Bechyně
 nám. T. G. Masaryka 140, 391 65 Bechyně
 +420 778 545 509 www.mestobechyne.cz

Projekt „Marketingové aktivity v jižních Čechách“ byl realizován za příspěvků státního rozpočtu České republiky z programu Ministerstva pro místní rozvoj.

MINISTERSTVO PRO MÍSTNÍ ROZVOJ ČR